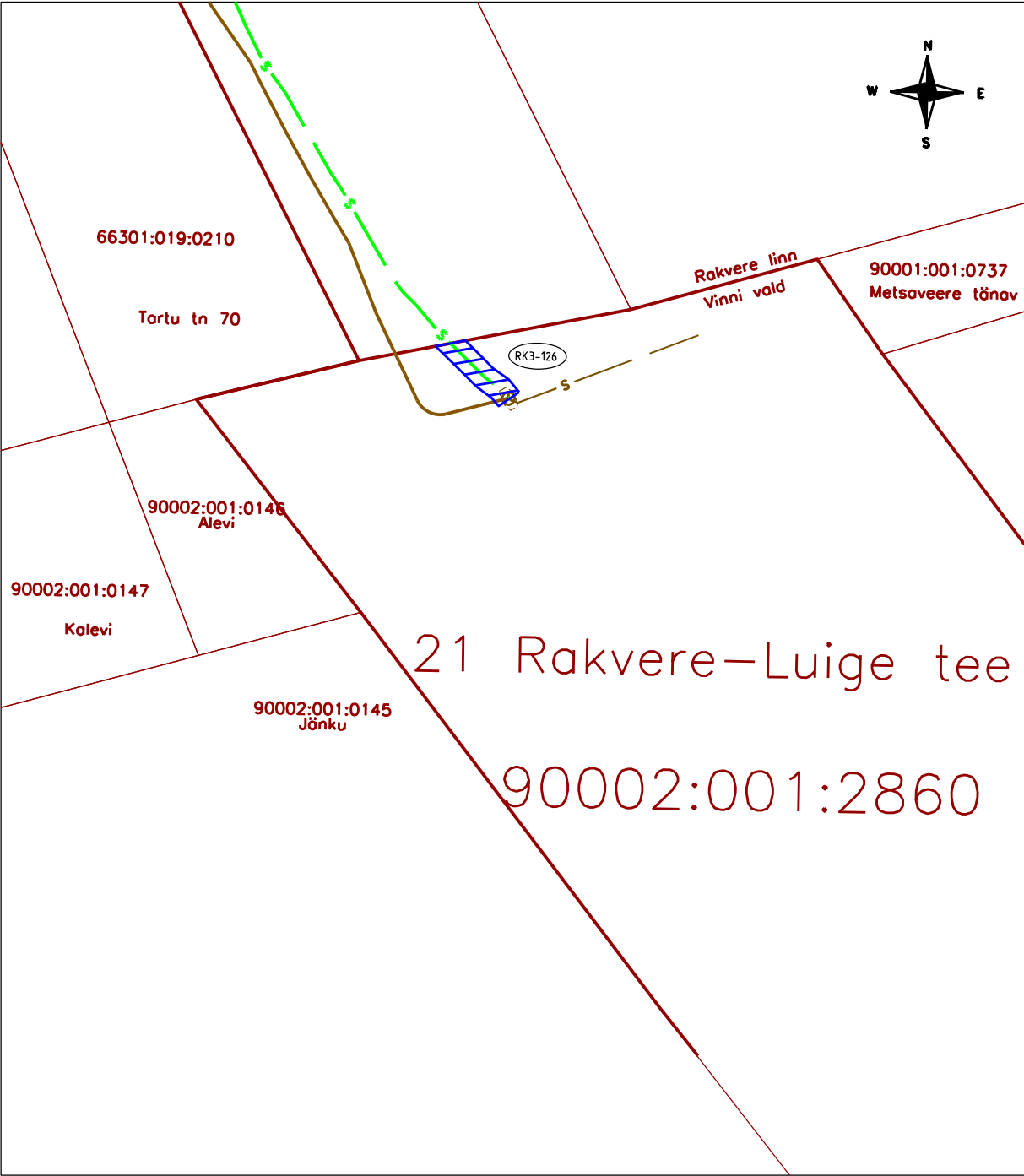







Isikliku kasutusõiguse ala plaan
Lääne-Viru maakond, Vinni vald, Karkuse küla,
21 Rakvere-Luige tee
katastritunnus 90002:001:2860, registriosa 6101350

IKÕ ala POS nr (plaanil)	Kinnisasja registriosa nr	Katastriüksuse tunnus nimi ja sihtotstarve	IKÕ ala pindala m ²
1	6101350	90002:001:2860 21 Rakvere-Luige tee Transpordimaa 100%	13



-  Isikliku kasutusõiguse ala PARI ID:901023
-  Sideehitis (maakaabel mikrotootustus)
-  Olemasolev sideehitis
-  Lepingu objektiks olev kinnistu piir
-  Kinnistupiirid

Projekti nimetus	Rakvere Tartu tn kergliiklustee sidevarustus		Töö nr
			22010
Koostaja	Jelena Mets	Mõõtkava M 1:250	Leht/formaat A4
			Kuupäev 15.08.2025